





















Inhaltsverzeichnis

Vorwort	3
Übersichtskarte	6
Allgemeine Hinweise	8
Die Top-Touren im Taunus	9
GPS-Tracks	10
Informationen und Adressen	12
Das Lahntal und der Naturpark Nassau	16
1 Vier-Türme-Tour um Wetzlar	18
2 Rund um Cleeburg	20
3 Im Land der Solms'er Grafen	22
4 Zum Möttauer Weiher	24
5 Kubacher Kristallhöhle	26
6 Rund um Bad Camberg	28
7 Von Runkel nach Diez	30
8 Zwischen Burg Hohlenfels und Burg Schwalbach	34
9 Naturdenkmal Gabelstein	36
10 Durchs wildromantische Mühlbachtal	38
11 Im Blauen Ländchen	40
12 Von Adolfseck zur Ruine Hohenstein	42
13 Von Lahnstein nach Bad Ems	44
Der Rheingau und das romantische Rheintal	46
14 Im Banne der Marksburg	48
15 Die »Feindlichen Brüder«	50
16 Zur Loreley	54
17 Von Lorch nach Kaub	58
18 In den Waldschluchten des Wispertals	62
19 Auf der Rheingauer Alp	64
20 Im Wisper- und Werkerbachtal	66
21 Vom Wispersee zur Wisperquelle	68
22 Auf dem Rheingauer Rieslingpfad	70
23 Rüdesheim und Umgebung	74
24 Schlösser über den Weinbergen	76
25 Vom Kloster Eberbach zur Hallgartener Zange	78
26 Zwischen Kiedrich und Rauenthal	80
27 Das »Rheingauer Gebück«	82
28 Rund um Schlangenbad	84
29 Waldsee und Wisperblick	86

30 Über die Hohe Wurzel	88
31 Von Frauenstein zum Grauen Stein	90
32 Wiesbadener Wanderwege	92
33 Kellerskopf und Jagdschloss Platte	94
34 Von Idstein zum Kastell Zugmantel	96
Hochtaunus	98
35 Felsen am Dattenberg	100
36 Rund um Eppstein	102
37 Atzelberg und Rossert	104
38 Von Hofheim zum Kapellenberg	106
39 Bad Sodener Frühlingstraum	108
40 Drei-Burgen-Tour	110
41 Großer Feldberg und Altkönig	112
42 Saalburg und Hessenpark	114
43 Zum Römerturm auf dem Gaulskopf	116
44 Von Schmitten auf den Feldberg	118
45 Zum Aussichtsturm Pferdskopf	120
46 Zu den Eschbacher Klippen	122
47 Über dem Weital zum Weitalblick	124
48 Über dem Weital zur Landsteiner Mühle	126
49 Über den Winterstein	128
50 Den Römern auf der Spur	130
Stichwortverzeichnis	132

Symbole

	mit Bahn/Bus erreichbar		Kirche, Kapelle, Kloster
	Einkehrmöglichkeit unterwegs		Burg, Schloss, Ruine
	für Kinder geeignet		Aussichtsturm
	Parkplatz		Gipfel
	Bahnhof		Aussichtsplatz
	Schiffsanlegestelle		Höhle
	Standseilbahn		Picknickplatz
	Ort mit Einkehrmöglichkeit		archäologische Stätte
	bewirtschaftete Hütte, Gasthaus		Quelle
	Schutzhaus, Unterstand		besonderer Baum