
















# Inhaltsverzeichnis

<b>Vorwort</b> .....	3
<b>Übersichtskarte</b> .....	6
<b>Touristische Hinweise</b> .....	8
<b>Die Top-Touren in Hohenlohe und Umgebung</b> .....	9
<b>GPS-Tracks</b> .....	11
<b>Geografie, Geschichte und Natur</b> .....	16
<b>TOP 1</b> 4.15 Std. <b>Von Beilstein zum Annasee</b> .....	26
<b>2</b> 1.30 Std. <b>Von Spiegelberg zum Aussichtsturm auf dem Juxkopf</b> .....	30
<b>3</b> 1.10 Std. <b>Durch die Bodenbachschlucht zum Hohlen Stein</b> .....	32
<b>4</b> 1.10 Std. <b>Vom Silberstollen zum Wellingtonienplatz bei Wüstenrot</b> .....	34
<b>5</b> 3.00 Std. <b>Von Löwenstein zum Bleichsee</b> .....	36
<b>TOP 6</b> 4.15 Std. <b>Von Löwenstein zur Naturbrücke am Hohlen Stein</b> .....	39
<b>TOP 7</b> 4.15 Std. <b>Von Eschenau zur Zigeunerföhre</b> .....	42
<b>8</b> 3.45 Std. <b>Durch die Weinberge bei Pfedelbach</b> .....	45
<b>9</b> 3.45 Std. <b>Vom Schloss Neuenstein in die Waldenburger Berge</b> .....	48
<b>TOP 10</b> 4.45 Std. <b>Von Waldenburg zum Neumühlsee</b> .....	52
<b>11</b> 3.30 Std. <b>Vom Kloster Gnadental zum Kreuzstein</b> .....	56
<b>12</b> 1.45 Std. <b>Vom Einkorn bei Schwäbisch Hall zu einem einsamen Waldsee</b> .....	60
<b>TOP 13</b> 5.00 Std. <b>Von Untersteinbach im Ohrntal zum Gleichener See</b> .....	62
<b>14</b> 6.00 Std. <b>Von Mainhardt zum Finsterroter See</b> .....	66
<b>15</b> 4.45 Std. <b>Von Mainhardt zum Limes auf dem Heidenbuckel bei Grab</b> .....	71
<b>16</b> 5.00 Std. <b>Vom Marhördter Sägmühlmuseum nach Oberrot</b> .....	75
<b>17</b> 4.15 Std. <b>Vom Kernerturm ins Tal der Rot</b> .....	79
<b>18</b> 4.00 Std. <b>Von Sulzbach-Laufen zum Aussichtsturm auf dem Altenberg</b> .....	82
<b>19</b> 2.30 Std. <b>Über den Büchelberger Grat ins Maisenbachtal</b> .....	85
<b>20</b> 2.30 Std. <b>Von den Hammerschmiede-Weihern auf den Büchelberger Grat</b> .....	87
<b>21</b> 2.10 Std. <b>Durch das Krähen- und Schlierbachtal bei Neuler</b> .....	90
<b>22</b> 3.15 Std. <b>Von der Burghardsmühle durch das Tal der Blinden Rot</b> .....	92
<b>TOP 23</b> 4.15 Std. <b>Von Schrezheim zum Espachweiher</b> .....	94
<b>24</b> 2.30 Std. <b>Von Rindelbach nördlich von Ellwangen zum Fischbachsee</b> .....	98
<b>TOP 25</b> 2.45 Std. <b>Von der Jakobuskirche auf dem Hohenberg zum Orrotsee</b> .....	100
<b>26</b> 2.15 Std. <b>Von Oberspeltach hinauf auf den Burgberg</b> .....	103
<b>TOP 27</b> 4.15 Std. <b>Das »Städtle« Vellberg und das Bühlertal</b> .....	105
<b>28</b> 2.30 Std. <b>Von Unterschaffach nach Otterbach</b> .....	110
<b>29</b> 2.15 Std. <b>Entlang der Schmerach von Oberschaffach nach Steinbächle</b> .....	113
<b>30</b> 2.50 Std. <b>Zwischen Kocher und Diebach von Geislingen nach Eltershofen</b> .....	116
<b>31</b> 2.15 Std. <b>Von Geislingen am Kocher nach Braunsbach</b> .....	120

<b>TOP 32</b> 5.15 Std. <b>Von Kirchberg an der Jagst zur Gröning Hammerschmiede</b> .....	122
<b>33</b> 5.30 Std. <b>Entlang der Jagst von Kirchberg zur Burg Leofels</b> .....	128
<b>34</b> 5.45 Std. <b>Von Gerabronn ins Brettachtal</b> .....	132
<b>35</b> 4.30 Std. <b>Von Bächlingen nach Langenburg</b> .....	136
<b>36</b> 4.00 Std. <b>Von Bächlingen in den historischen Kirchenort Unterregenbach</b> .....	140
<b>37</b> 2.30 Std. <b>Von Buchenbach nach Unterregenbach</b> .....	144
<b>38</b> 2.50 Std. <b>Von Schloss Bartenstein zur Lourdesgrotte in Zaisenhausen</b> .....	147
<b>39</b> 2.45 Std. <b>Von Buchenbach zur St.-Anna-Kapelle</b> .....	150
<b>40</b> 3.00 Std. <b>Von Dörzbach durchs Jagsttal zur Kapelle St. Wendel zum Stein</b> .....	153
<b>41</b> 4.30 Std. <b>Von Krautheim nach Horrenbach</b> .....	156
<b>TOP 42</b> 3.45 Std. <b>Von Weißbach nach Ingelfingen</b> .....	161
<b>43</b> 5.00 Std. <b>An der Kupfer entlang nach Forchtenberg</b> .....	164
<b>44</b> 5.45 Std. <b>Forchtenberg, die Tiroler Seen und das Kloster Schöntal</b> .....	169
<b>45</b> 3.15 Std. <b>Zwischen Sindringen und Jagsthausen</b> .....	174
<b>46</b> 5.20 Std. <b>Von Jagsthausen ins Kessachtal</b> .....	177
<b>47</b> 4.00 Std. <b>Das Jagsttal zwischen Möckmühl und Widdern</b> .....	182
<b>48</b> 4.15 Std. <b>Von Möckmühl ins Hergstbachtal</b> .....	185
<b>49</b> 3.30 Std. <b>Von Adelsheim nach Hergenstadt</b> .....	188
<b>50</b> 5.00 Std. <b>Von Igersheim nach Weikersheim</b> .....	191

<b>Stichwortverzeichnis</b> .....	196
-----------------------------------	-----

## Symbole

	mit Bahn/Bus erreichbar		Aussichtsplatz
	Einkehrmöglichkeit unterwegs		(Aussichts-) Turm
	für Kinder geeignet		Schloss, Burg
	Ort mit Einkehrmöglichkeit		Ruine
	bewirtschaftete Hütte, Gasthaus		archäologische Stätte
	Schutzhaus, Unterstand		markanter Baum
	eingerichteter Parkplatz		Wassermühle
	Brücke		Campingplatz
	Kirche, Kapelle, Kloster		Quelle
	Picknickplatz		Badeplatz