



# ENDLESS SUMMER TIME

52 SONNENZIELE  
RUND UM DIE WELT



+ KUNTH +





*Meer, Sonne, Sand: Für jeden Sonnenhungrigen gibt es auf der Erde das passende  
paradiesische Fleckchen – ob im Mittelmeer oder in den Tropen.*









*Südthailand ist mit legendären weißen Sandstränden, malerischen Badebuchten und spektakulärer Unterwasserwelt ein wahres Inselparadies.*







*Das Meer bietet aber nicht nur Sonnenbadenden Genuss, sondern verführt auch zu sportlichen Herausforderungen.*







*Als gehöre er zum Inventar dieser absolute Friedlichkeit ausstrahlenden Umgebung, so reglos blickt der Reiher auf die kleine Insel Vilamendhoo im Ari-Atoll der Malediven.*









# DER SONNE ENTGEGEN!

FÜR DIE ASTRONOMEN IST DIE SONNE NUR EIN DURCHSCHNITTLICHER STERN. AN DER OBERFLÄCHE HERRSCHEN TEMPERATUREN VON ÜBER 5500 GRAD. UNSER ZENTRALGESTIRN BESTEHT ZU 70 PROZENT AUS WASSERSTOFF UND ZU 28 PROZENT AUS HELIUM. SO WEIT DIE WISSENSCHAFT. FÜR UNS SONNENHUNGRIGE LAIEN HINGEGEN BEDEUTET DIE SONNE SO VIEL MEHR: WÄRME, DIE DIE HAUT STREICHELST, TAGE, DIE LÄNGER WERDEN, DER GERUCH NACH SONNENCREME, DER GESCHMACK VON ERDBEEREIS AUF DER ZUNGE UND VON SALZ AUF DER HAUT. WENN DIE SONNE SCHEINT, FÜHLT SICH DAS LEBEN LEICHTER AN, UNBESCHWERTER – EBEN AUFGEHELLTER. »WENDE DEIN GESICHT DER SONNE ZU, DANN FALLEN DIE SCHATTEN HINTER DICH«, SO HEISST ES IM SPRICHWORT, UND TATSÄCHLICH SORGT SONNENLICHT FÜR EINEN ABBAU VON STRESSHORMONEN UND FÜR EINEN ANSTIEG DER SEROTONINPRODUKTION: WISSENSCHAFTLICH GESEHEN MACHT UNS DIE SONNE ALSO IN DER TAT GLÜCKLICH.

IM VON JAHRESZEITEN GEPRÄGTEN MITTELEUROPA MÜSSEN WIR ALLERDINGS EINIGE MONATE OHNE DIE LEBENSSPENDEnde ENERGIE DER SONNE AUSKOMMEN. DOCH IRGENDWO AUF UNSEREM SCHÖNEN PLANETEN ZEIGT SICH DIE SONNE IMMER AM FIRMAMENT, DESWEGEN KÖNNEN WIR EINS TUN: IHR SCHNELLSTMÖGLICH ENTGEGENREISEN! SONNIGE URLAUBSPARADIESE FINDEN SICH AM MITTELMEER EBENSO WIE IN DER SÜDSEE, AN DEN STRÄNDEN VON MILLIONENMETROPOLN WIE KAPSTADT ODER MIAMI EBENSO WIE AUF DEN NUR SPÄRLICH BESIODELTEN INSELNPARADIESEN DER MALEDIVEN.

DAS BUCH ENTFÜHRT DEN LESER ZU DEN SONNENZIELEN DER WELT – UND ZWAR IN JEDER DER 52 KALENDERWOCHE. FÜR JEDE WOCHE HABEN WIR DAS IDEALE REISEZIEL AUSGESUCHT. EIN KLIMADIAGRAMM FÜR JEDEN ORT ZEIGT DABEI, WANN HIER ÜBER DIESE WOCHE HINAUS DIE

BESTE REISEZEIT VORHERRSCHT. BEI DER TOUR UM DIE WELT LASSEN WIR UNS JEDOCH NICHT NUR VOM WETTER LEITEN: DIE ABWECHSLUNGSREICHEN ZIELE BIETEN NEBEN SEHENSWÜRDIGKEITEN UND KULINARISCHEN GENÜSSEN ALLESAMT NATÜRLICH TRAUMSTRÄNDE UND EINMALIG SCHÖNE GELEGENHEITEN ZUM SONNENBADEN, SCHWIMMEN UND ENTSPANNEN.

WIR FOLGEN DEM MEERWEH UND LASSEN UNS TREIBEN. DENN: ALLES IST SO VIEL SCHÖNER, WENN DIE SONNE SCHEINT!



## SYMBOLE IM KLIMADIAGRAMM



durchschnittliche Regentage  
im Monat



durchschnittliche Sonnenstunden  
pro Tag



maximale Höchsttemperatur  
am Tag



durchschnittliche Wassertemperatur  
am Tag

Linke Seite: Eine gute Gleichgewichtsfähigkeit braucht man schon, wenn man sich auf hoher See im Stand Up Paddling

versuchen möchte. Doch das Wasser (hier vor Maui) fängt Anfänger ja weich auf – und erfrischt nach einer solchen Anstren-

gung herrlich. Rechts: In der Karibik findet jeder seinen persönlichen Traumstrand – Kokospalmen inklusive!


# INHALT

---

## REISEZIELE NACH KALENDERWOCHE

- |     |                             |     |                              |
|-----|-----------------------------|-----|------------------------------|
| 14  | #01 Sansibar                | 162 | #27 Dubrovnik                |
| 20  | #02 Turks & Caicos          | 168 | #28 Costa Blanca             |
| 24  | #03 Bocas del Toro          | 174 | #29 Côte d'Azur              |
| 30  | #04 ABC-Inseln              | 180 | #30 Sonnenstrand             |
| 36  | #05 Krabi                   | 184 | #31 Korsika                  |
| 42  | #06 Riviera Maya            | 190 | #32 Menorca                  |
| 48  | #07 Kubas Westen            | 196 | #33 Budva                    |
| 54  | #08 Kenias Küste            | 200 | #34 Mykonos                  |
| 60  | #09 Dominikanische Republik | 206 | #35 Whitsunday Islands       |
| 66  | #10 Goa                     | 210 | #36 Marokkos Atlantikküste   |
| 70  | #11 Malediven               | 216 | #37 La Réunion               |
| 76  | #12 Kapverdische Inseln     | 222 | #38 Madagaskar               |
| 82  | #13 Belize                  | 228 | #39 Tel Aviv                 |
| 88  | #14 Bahamas                 | 234 | #40 Rio de Janeiro           |
| 94  | #15 Lanzarote               | 240 | #41 Seychellen               |
| 100 | #16 Miami & Miami Beach     | 246 | #42 Zypern                   |
| 106 | #17 Palawan-Inseln          | 252 | #43 Fidschi                  |
| 112 | #18 Sri Lanka               | 258 | #44 Okinawa                  |
| 118 | #19 Langkawi                | 264 | #45 Mauritius                |
| 122 | #20 Südlicher Oman          | 270 | #46 Am Roten Meer            |
| 126 | #21 Türkische Riviera       | 276 | #47 Perth                    |
| 132 | #22 Costa de la Luz         | 280 | #48 Maui                     |
| 138 | #23 Bali                    | 286 | #49 Costa Ricas Karibikküste |
| 144 | #24 Algarve                 | 292 | #50 Kapstadt                 |
| 150 | #25 Sizilien                | 298 | #51 Jamaika                  |
| 156 | #26 Malta                   | 302 | #52 Dubai                    |
| 308 | Register                    |     |                              |
| 310 | Bildnachweis                |     |                              |
| 312 | Impressum                   |     |                              |

*Auf Hawaiis zweitgrößter Insel Maui finden sich trotz der vielen Luxushotels oft auch beinahe menschenleere Strände. Der Keawekapu Beach liegt, anders als die meisten Strände auf Maui, eher versteckt.*













# #01

# SANSIBAR

PEFFER, ZIMT UND VANILLE – SANSIBAR IST DIE GEWÜRZINSEL VOR DER KÜSTE TANSANIAS. EINST VON DEN ARABERN HERGEBRACHT, GEDEIHEN DIESE PFLANZEN PRÄCHTIG IN DEM TROPISCHEN KLIMA DER HAUPTINSELN UNGUJA UND PEMBA. MIT DEN ARABERN KAM AUCH DER ISLAM: ETWA 90 PROZENT DER EINWOHNER GEHÖREN DIESER GLAUBENSRICHTUNG AN. SANSIBAR ERLEBTE IM 18. JAHRHUNDERT EIN SCHNELLES WIRTSCHAFTLICHES WACHSTUM. ABER NICHT NUR GEWÜRZE, SONDERN VOR ALLEM ELFENBEIN UND SKLAVEN WURDEN GEHANDELT. HEUTE STEHT DER TOURISMUS IM VORDERGRUND. DENN DIE INSEL IST EIN ECHTES URLAUBSPARADIES AUS TRAUMSTRÄNDEN MIT FEINEM WEISSEN SAND, PALMEN UND EINEM RUHIGEN OZEAN IN STRAHLENDEM TÜRKIS.

## ○ UNGUJA

Sansibar ist nicht eine Insel, sondern ein Archipel, aus mehreren Eilanden bestehend. Die Insel, die man gemeinhin als Sansibar bezeichnet, heißt geografisch richtig Ungunja. Sie ist 83 Kilometer lang und zieht mit ihren Stränden und ihrem exotischen Flair mehr und mehr Reisende an. Sansibar bedeutet auch eine Mischung der Kulturen – 90 Prozent der Einwohner sind Muslime, groß ist aber auch der indische Einfluss.

## STONE TOWN

Seit dem Jahr 2000 gehört Stone Town, die Altstadt der Inselhauptstadt Sansibar, zum Weltkulturerbe der UNESCO. Die typische Swahili-Architektur der nördlichen Küstenstädte verbindet sich in Sansibar mit asiatischen Einflüssen. Die nach außen völlig schmucklosen und verschlossen wirkenden Wohnhäuser erhielten in Sansibar kunstvolle Fenster und Holzbalkone, deren geschnitzte Holzgitter den Frauen einen Blick auf die Straßen ermöglichten. In Stone Town sind noch viele dieser Häuser erhalten, doch sind die schmalen, verwinkelten Gassen unübersehbar vom Verfall geprägt. Nur noch wenige Gebäude wie das »Haus der Wunder« (Beit el-Ajaib), der Sultanspalast und das Krankenhaus der indischen Gemeinde mit seinen doppelstöckigen Holzbalkonen vermitteln einen Eindruck von der einstigen Pracht der Gewürzinsel. Eine eigenwillige Form hat die Malindi-Moschee mit ihren drei konischen Minaretten, die an überdimensionale Zuckerhüte erinnern.

## DARAJANI-MARKT

Kunstvoll gestapeltes Gemüse wie Tomatenpyramiden oder Karottenhügel, bunte Basttaschen und Körbe, in denen Gewürze, Zwiebeln und Trockenfrüchte aufbewahrt werden sowie Fisch, der einfach auf Stein-

platten herumliegt – wer das authentische Sansibar erleben möchte, besucht den Darajani-Markt an der Benjamin-Mkapa-Straße. Dort zeigt sich auch die breite Palette der exotischen Gewürze. Wer nichts kaufen möchte, beobachtet die Einheimischen beim Feilschen.

## PRISON ISLAND

Einen halbstündigen Bootsausflug vom Festland und Stone Town entfernt liegt Prison Island, eine ehemalige Gefängnisinsel. Vom Gefängnis ist nicht mehr viel zu sehen, dafür ist die Insel heute für ihre Riesenschildkröten bekannt, die man sogar streicheln kann.

## NATIONALPARK JOZINA-CHWAKA BAY

















Wer nach Paje fährt, kommt durch diesen duftend grünen Forst, der sich wie ein grüner Tunnel um die Straße legt. Das Schutzgebiet ist das letzte Stück Urwald auf der Insel Unguja. Wo heute die Stummelaffen und andere, auch endemische Tiere und Pflanzen wieder unbekümmert spielen, waren dringend Maßnahmen nötig geworden. Erst seit 2004 steht dieses



*Linke Seite: Romantik pur: Mit einem Bötchen auf den Wellen dümpeln und darüber sinnieren, welches das schönere Blau ist – das des Meeres oder das des Himmels.*

*Rechts: Stone Town, das Herz von Sansibar-Stadt, gilt als herausragendes Beispiel einer historisch gewachsenen Swahili-Stadt mit omanischen Wurzeln.*

### DAS SAGT DER METEOROLOGE

				
JANUAR		8h	32°	28°
FEBRUAR		8h	33°	28°
MÄRZ		7h	32°	28°
APRIL		6h	30°	28°
MAI		6h	29°	27°
JUNI		7h	29°	26°
JULI		8h	29°	25°
AUGUST		8h	29°	25°
SEPTEMBER		8h	30°	25°
OKTOBER		8h	31°	26°
NOVEMBER		8h	31°	27°
DEZEMBER		8h	31°	28°



Oben: Die Küstenlinie der Insel Mafia lässt schon beinahe an die Karibik denken, mit dem türkisfarbenen Wasser

und dem blütenweißen Strand, der von dunklem Grün gesäumt ist. Links oben: Auf Pemba brauchen Gäste schon

deshalb eine Sonnenbrille am Strand, weil der Sand so blendend weiß ist. Links unten: Nungwi Beach im Norden.



Gebiet unter Schutz, vorher galt es den Menschen als wichtiges Rohstofflager. Sie brauchten das Holz der Bäume für Häuser, Möbel oder Souvenirs. Dabei haben sie nicht nur den hier lebenden Stummelaffen und andere Affenarten gefährdet, sondern auch die Pflanzen in diesem Marschgebiet. Mangroven formen ebenso wichtigen Schutz, wie tropische Regenwälder oder die Salzmarschgebiete dem Kassina-Jozani-Frosch eine Heimat bieten. Der Sansibar-Duker wie auch die Sansibar-Serval-Ginsterkatze sind Tierarten, die sich nur auf dieser Insel finden lassen. Umso wichtiger ist es, nicht nur den Wald zu schützen, sondern ihm auch eine Pufferzone zu gewährleisten.



## AUSGEHEN

**The Rock** // Es gibt kaum ein spektakuläreres Restaurant im weiten Umkreis, wenn nicht sogar in ganz Afrika. The Rock ist der Inbegriff der Träume von einsamen Inseln: eine weiß gekalkte Hütte auf einem Felsen in Strandnähe. Der Felsen ist grade mal so groß wie das Haus. Was von außen verlassen aussehen mag, verbirgt im Inneren ein ausgezeichnetes Restaurant, das seine Gäste mit einheimischer Gewürzküche verwöhnt.

// [www.therockrestaurantanzibar.com](http://www.therockrestaurantanzibar.com)

**Emerson Spice** // Untergebracht in einem Boutique-Hotel, bietet dieses Restaurant den perfekten Rahmen für romantische Abende. Man sitzt auf der Dachterrasse, schaut über die Silhouette von Stonetown und genießt frisches Seafood. Ein märchenhafter Platz!

// [www.emersonspice.com](http://www.emersonspice.com)

**Puzzle Coffeeshop** // Modernes Ambiente im Bistrostil, ideenreiche, frische Küche – das Puzzle ist mehr als ein Coffeeshop. Der Kaffee schmeckt, aber es ist darüber hinaus ebenfalls ein schöner Platz fürs Mittagessen.

// [www.puzzlecoffeeshop.com](http://www.puzzlecoffeeshop.com)

### ○ PEMBA

Sansibars vergessene Insel, so könnte der Beiname von Pemba Island lauten. Denn während die touristische Entwicklung auf Unguja, der Hauptinsel des Sansibar-Archipels, voranschreitet, scheint hier die Zeit stehen geblieben zu sein. Gerade das macht aber den Charme der etwa 50 Kilometer nördlich von Unguja gelegenen Insel aus. Wie auf einer Reise in die Vergangenheit wandern Besucher durch üppige, urwaldähnliche Vegetation, Eselskarren rumpeln über sandige Pfade und einsame Strände liegen verschlafen da. Selten sind mehr als ein paar Dutzend Urlauber gleichzeitig auf Pemba – wer kommt, ist entweder Abenteurer, Individualist auf der Suche nach seinem persönlichen Robinson-Erlebnis oder in den Flitterwochen. Frisch verliebte Paare finden im Natur-Resort Fundu Lagoon verwunschene Romantik, denn die Bungalows liegen versteckt im tropischen Grün direkt am knapp fünf Kilometer breiten weißen Strand.

### ○ MAFIA

Wer mit einer Dhau, dem traditionellen Holzboot mit trapezförmigem Segel, hinausfährt, landet mitten im türkisfarbenen Meer – und kann dabei sogar bis auf den Grund gucken. Korallenriffe schimmern dunkel, doch unter Wasser entfalten sie ihre Farbpracht. Folgt man mit Schnorchel oder Tauchausrüstung den exotischen Fischschwärmen, lassen sich schon nach kurzer Zeit bunte Fische blicken, vor allem im Süden und Osten der Insel, im Mafia Island Marine Park, einem Schutzgebiet für mehr als 40 Korallen-, fünf Schildkröten- und rund 460 Fischarten. Da bisher kaum Touristen kommen, ist die Unterwasserwelt noch in-



*Links oben: Einheimische fahren noch mit traditionellen Dhau hinaus, die überall im Indischen Ozean zu finden sind.*

*Rechts: Originell thront das Restaurant »The Rock« auf einem Felsen am Strand.*

takt. Die etwa 40000 Einwohner leben vom Fischfang und der Landwirtschaft: Kokospalmen, Cashewnüsse, Papaya und Reis wachsen auf diesem südlichsten Eiland des Sansibar-Archipels.



## STRÄNDE

### ○ DONGWE

Feinster Sandstrand mit Palmen und türkisblauem klaren Meer, an der Ostküste gelegen.

### ○ KENDWA

An der Südwestseite der Insel findet sich dieser Strand, der berühmt ist für seine Partys und sein trubeliges Leben. Wie im Norden auch kann man hier schöne Sonnenuntergänge vor weißem Traumstrand sehen.

### ○ JAMBIANI

Im Osten der Insel sind die Gezeiten viel stärker spürbar als im Norden, vor allem die Ebbe. Während Paje zum Hotspot der Kitesurfer avanciert ist, ist es in Jambiani eher ruhiger. Aber bei Ebbe muss man aufpassen, denn unter dem Sand verbergen sich Korallen, von denen so manche sehr scharfkantig ist.

### ○ NUNGWI

Pudrig-weiß ist der Strand im Norden der Insel, der gut eine Autostunde von Stonetown entfernt liegt. Er zählt zu den Traumstränden der Insel und ist vor allem im Osten an vielen Stellen fast noch einsam. Aber: Dort weht gern mal ein starker Wind!



## SHOPPING

### ○ FAHARI ZANZIBAR

Taschen, Schmuck und farbenfrohe Tücher entwirft die Londoner Designerin Julie Lawrence, die sich hinter diesem Label verbirgt. Was ihr besonders wichtig ist: fair produzierte Produkte, bei deren Fertigung Besucher zusehen können.

// [www.fahari-zanzibar.com](http://www.fahari-zanzibar.com)

### ○ MOTO

In einer Kooperative haben sich Frauen der Insel zusammengeschlossen, um ihre Produkte anzubieten. In dem Geschäft in der Hurumzi Street 416 finden sich Flechtwerke aus den Blättern der Dattelpalmen, etwa Taschen oder Untersetzer, andere Frauen fertigen Mode oder Nahrungsmittel.

### ○ MEMORIES OF SANSIBAR

Wer sich bei den kleinen Ständen entlang der Straßen oder bei den fliegenden Händlern an den Stränden nicht sicher ist, ob er die Ware kaufen soll, findet in diesem Geschäft in der Kenyatta Road Souvenirs aller Couleur.



## ÜBERNACHTEN

**Zanzibar Coffee House** // Die reiche arabische Ausstattung mit schwerem Himmelbett, antiken Möbeln, gemischt mit modernem Komfort – das Hotel überzeugt nicht nur mit Stil, sondern ist auch eine Freude für Kaffeeliebhaber, denn dort wird eigener Kaffee ausgeschenkt.

// [www.riftvalley-zanzibar.com](http://www.riftvalley-zanzibar.com)

**Dongwe Ocean View Hotel** // Der feine Strand direkt vor der Tür, ebenso das Restaurant The Rock mitten im Panorama – das Dongwe Ocean View Hotel gehört zu den wohl romantischsten Plätzen der Insel.

// [www.dongweoceanview.com](http://www.dongweoceanview.com)

**The Residence** // Ein Luxus-Resort mit kleinen Bungalows, Infinity-Pools, die sich direkt mit dem Meer zu verbinden scheinen, und schnörkelloser Architektur. Wer die Weite sucht und im Urlaub Platz um sich herum braucht, ist dort richtig.

// [www.cenizaro.com](http://www.cenizaro.com)



# AUF KEINEN FALL VERPASSEN



## TAUCHEN VOR MAFIA

Mafia ist das Dorado für Taucher. Dort tut sich ein einzigartiges Korallenriff auf, an dem sich mehr als 40 verschiedene Korallenarten finden lassen, mit über 460 Fischarten. Die Unterwasserwelt der Insel zählt zu den artenreichsten im tropischen Raum. Der Grund dafür ist die ihre Lage, die sich im Mündungsdelta des Rufiji-Flusses befindet. So treffen hier die Fische des Ozeans auf die typischen Korallenbewohner. Walhaie können dort ebenso beobachtet werden wie Seekühe oder Mantarochen. Trotz dieser außergewöhnlichen Lage ist Mafia noch immer ein Geheimtipp und kann Sansibar nicht den Rang ablaufen, denn die Küste ist überwiegend von Mangroven überwuchert und die langen, weißen Sandstrände sind selten.



## EINE GEWÜRZTOUR BUCHEN

Wie sieht Pfeffer am Baum aus? Und die Frucht, deren Kern die Muskatnuss ist? Wie schmeckt das Fruchtfleisch um die Kakaobohne? Sansibar bleibt die Insel der Gewürze, und eine Tour in die Plantagen gehört einfach zum Aufenthalt dazu. Sie ist in fast jedem Hotel buchbar und dauert mindestens drei Stunden. Besonders schön ist es, am Ende der Tour im Freien zu picknicken.



## DURCH DIE GASSEN VON STONE TOWN SCHLENDERN

Das Gewirr der engen Gassen, durch die regelmäßig der Gesang der Muezzine dringt, verströmt ein exotisches Flair. Stone Town ist ein Muss bei einem Sansibar-Besuch, vor allem die kleinen Sträßchen, aber auch so opulente Bauwerke wie das House of Wonders, der Sultanspalast oder das Old Dispensary; die Mischung aus Afrika und Indien ist einzigartig.



## DIE LECKEREN GERÜCHE IN DEN FORODHANI GARDENS AUFSAUGEN

Mindestens einmal muss man ihn gesehen haben – den Markt mit den Garküchen am Hafen der Insel. Dort raucht es, und ein Duft von gegrilltem Fisch liegt ebenso in der Luft wie ein buntes Stimmengewirr. Es ist ein Erlebnis, wenn der Zuckerrohrsaft frisch gepresst wird, die Scampi auf offenem Feuer gegrillt werden oder Fisch gekonnt zubereitet wird.



## KAFFEE TRINKEN

Nirgendwo schmeckt der Kaffee wie auf Sansibar. Der Grund dafür liegt in den Gewürzen, die ihm bei der Zubereitung zugesetzt werden: Zimt, Kardamom und eine gehörige Portion Pfeffer verstärken den Wachmacher-Effekt. Wer davon nicht genug bekommen kann, nimmt sich Spice Coffee mit nach Hause.







# #02

# TURKS & CAICOS

ETWAS ABSEITS VOM BESUCHERSTROM, AN DER SÜDSPITZE DES BAHAMISCHEN ARCHIPELS, LIEGEN, UMGEBEN VON REICHEN KORALLENRIFFEN, DIE TURKS- UND CAICOSINSELN. SIE SIND BRITISCHES ÜBERSEEGBIET UND HABEN ALLES, WAS EIN KARIBIKPARADIES AUSMACHT: SONNE, STRAND UND JEDE MENGE BIODIVERSITÄT. NEUN DER ÜBER 550 REGISTRIERTEN PFLANZENARTEN KOMMEN NUR HIER VOR. VON DEN MEHR ALS 40 FLACHEN EILANDEN SIND NUR ACHT DAUERHAFT BEWOHNT. PROVIDENCIALES GLÄNZT MIT BILDERBUCHSTRÄNDEN UND IST TOURISTISCH AM BESTEN ERSCHLOSSEN. GRAND TURK WURDE 1681 VON DEN BEWOHNERN DER BERMUDAS AUS KOLONISIERT, DIE DIE SALZINDUSTRIE AUF DEN INSELN ETABLIERTEN. DIE HAUPTSTADT COCKBURN TOWN IST HEUTE EIN PULSIERENDES ZENTRUM, VON DEM AUS MAN SICH ZU ABGEBEGENEN TRAUMSTRÄNDEN TRANSPORTIEREN LASSEN ODER AUF DEN SPUREN VON KOLUMBUS WANDELN KANN.

## ○ GRAND TURK

Die größte Insel beherbergt den Hauptort Cockburn Town, dessen Altstadt mit ihren kolonialen Bauten und historischen Fassaden zwischen Duke Street und Front Street Touristenmagnet ist. Der alte Kern geht bis ins Jahr 1681 zurück, als die Stadt von Salzsammlern der Bermudas gegründet wurde. Sehenswert ist heute vor allem das Nationalmuseum, das in einem der ältesten Häuser der Insel untergebracht ist. Gezeigt werden Artefakte und ein Schiffswrack.

## ○ PROVIDENCIALES

Luxus pur erwartet die Gäste auf Providenciales: Neben zahlreichen Resorts locken kilometerlange Sandstrände, Korallenriffe und 350 Sonnentage im Jahr.

## ○ SALT CAY

Die kleinste bewohnte Insel gleicht in manchem einem Museum, dort ist die Zeit stehen geblieben. Die touristische Infrastruktur ist ursprünglich. Kleine Kolonialbauten säumen die Straßen ebenso wie kleine Restaurants anstelle großer Hotelkomplexe. Sehenswert sind vor allem die alten Salinen, die der Insel ihren Namen gegeben haben.

## ○ CAICOS ISLANDS

Zur Caicos-Inselgruppe gehören über 30 Archipele mit der Hauptinsel Providenciales sowie die nach ihrer Lage benannten Inseln Nord-, Mittel- Süd-, Ost- und West-Caicos. Nord-Caicos, die »grüne Insel«, ist verkehrstechnisch und touristisch gut erschlossen und verfügt über einige Luxusresorts. Mittel-Caicos, mit ihren eindrucksvollen Kalksteinfelsen und den langen Sandstränden am Nordufer, ist die Schöne unter den Caicos-Inseln. Dafür kann Süd-Caicos wiederum mit

seinem Hafen als Zentrum der Fischerei punkten. Ost- und West-Caicos sind die meiste Zeit unbewohnt, dienen als Tauchbasis und bieten geeignete Nistplätze für Meeresschildkröten.



## AUSGEHEN

**Sandbar** // Shrimps und dazu einen Wein auf der Terrasse direkt über dem Wasser genießen die Gäste des Restaurants Sandbar in Cockburn Town. Aber Achtung: Plätze vorbestellen, es ist beliebt.

// [www.grandturk-mantahouse.com](http://www.grandturk-mantahouse.com)

**Coco Bistro** // Durch einen Palmenhain schreitet man zum Restaurant, das für seine feine Küche bekannt ist. Hummer oder Black Angus Steak stehen auf der amerikanisch geprägten Karte, dazu gute Weine. Qualität, die ihren Preis hat.

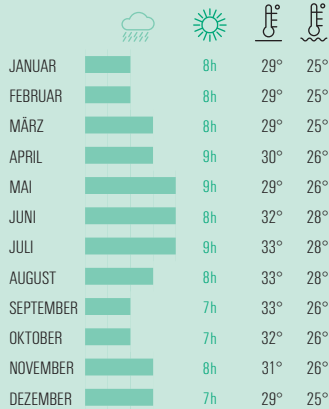
// [www.cocobistro.tc](http://www.cocobistro.tc)

**Rickys Flamingo Café** // Ein Klassiker mit Bistro-Strandbar-Stimmung ist das Flamingo Café. Auf der Karte stehen Fisch vom Grill, aber auch Pommes und Salat, die Stimmung ist beschwingt und der Blick aufs Meer herrlich.

// **Grace Bay Beach**

*Die schönsten Strände und das klarste Wasser findet man vor allem auf Mittel- (hier bei Mudjin Harbour), Ost-, und West-Caicos sowie auf Providenciales.*

## DAS SAGT DER METEOROLOGE



## MIDDLE CAICOS

Middle Caicos ist nicht nur die größte der Caicos-Inseln, sondern auch eine der abwechslungsreichsten. Ihre Küstenlinie wechselt fast dramatisch von Kalksteinfelsen zu Marschgebieten und feinsandigen Traumstränden. Dort befindet sich auch das größte Höhlensystem der Insel. Die von Feigenbäumen überwucherte Indian Cave ist eindrucksvoll. Im Süden bedecken Sumpfland und Wattflächen einen großen Teil der Insel.

## NORTH CAICOS

Aufgrund ihrer feinen Strände hat sich die Insel zu einem beliebten Urlaubszentrum entwickelt. Schmale Meeressarme trennen sie von den Nachbarinseln. Verlassene Plantagen zeugen von ihrer kolonialen Vergangenheit.



## STRÄNDE

## ○ PROVIDENCIALES: GRACE BAY BEACH

Der Grace Bay Beach ist nicht nur der bekannteste Strand der Insel, er wird auch immer wieder zu einem der schönsten der Karibik gezählt. Geschützt durch

das Barriereriff, findet man in dieser Bucht durchweg sauberes Wasser und weißen Sand vom Feinsten.

## ○ MIDDLE CAICOS: MUDJIN HARBOUR

Wer auf Middle Caicos ist, kommt wohl kaum um die schönen Strände bei Mudjin Harbour herum. Sie sind so hell und feinsandig, dass sie fast in den Augen blenden.

## ○ PINE CAY

Die private Insel zählt mit dem weißen Strand und den Resorts zu den Traumzielen der Karibik.

## ○ BIG SAND CAY

Als unbewohnte Insel eignet sich Big Sand Cay nicht nur prima zur Vogelbeobachtung, im Westen des Eilands liegen wundervolle Strände. Erreichbar ist die Insel per Charter von Salt Cay oder Grand Turk.



## ÜBERNACHTEN

**Parrot Cay Resort** // Eine Insel ganz für sich haben Besucher auf der Insel Parrot Cay. Sie wird dominiert von einem Hotel, das es an Luxus nicht mangeln lässt. Paul McCartney war ebenso zu Gast wie Familie Clinton oder Robert De Niro.

// [www.parrotcay.com](http://www.parrotcay.com)

**The Meridian Club** // Auf der Insel Pine Cay gelegen, verspricht dieses Resort ein perfektes Hideaway mit Privatpools, einem eigenen Strand und großzügigen Zimmern.

// [www.meridianclub.com](http://www.meridianclub.com)

**The Sands** // Urlaub auf Turks und Caicos kann teuer werden, muss es aber nicht, denn einige Pauschalanbieter bieten das Ziel auch an. So haben Reiseveranstalter etwa Hotels wie The Sands im Angebot.

// [www.tui.de](http://www.tui.de)



# AUF KEINEN FALL VERPASSEN



## DIE SINKHÖHLEN ERKUNDEN

Erstaunlich rund, fast wie ein blaues Auge, zeigen sich die Löcher in der Landschaft. Das Blue Hole vor der Küste von Middle Caicos zählt zu den größten seiner Art weltweit. Es ist eine eingestürzte Unterwasserhöhle, deren ganze Schönheit sich vor allem bei einem Flug über den Ozean zeigt. Wer es lieber bodenständiger mag und dennoch das Phänomen dieser fast kreisrunden Löcher sehen möchte, findet auf North Caicos den Karstrichter Cottage Pond, eine Sinkhöhle von Wald umgeben.



## DIE STACHELROCHEN VON GIBB'S CAY

Sie schweben wie lebendige Rauten im Wasser – die Stachelrochen sind die Attraktion an der Gibb's Cay in Grand Turk. Touren führen mit dem Katamaran zu den Gebieten, in denen die Rochen sich aufhalten. Schnorchel und Taucherbrille aufsetzen, ins Wasser gleiten und zusehen, wie die Tiere durch das kristallklare Meer rauschen.



## CAICOS CONCH FARM

Auf Providenciales liegt die einzige Meeresfarm der Welt, die karibische Fechterschnecken züchtet. Hier erfährt man Wissenswertes über die Zuchtmethoden, darf Muschelperlen bewundern und kann frische Muscheln kaufen.



## WHALE WATCHING BEI SALT CAY

Während der Wintersaison, von Januar bis April, ziehen die Buckelwale aus den nördlichen, kälteren Gewässern durch die Turks Head Passage in die Karibik, um dort ihre Jungtiere zu gebären. Oftmals nähern sich diese majestätischen Tiere sogar den Ausflugsbooten und ermöglichen so einmalige Begegnungen mit den Giganten der Meere.



## CHALK SOUND NATIONAL PARK

Einer der schönsten Naturschauplätze auf Providenciales ist die Lagune von Chalk Sound mit ihren schroffen Kalksteinfelsen und dem fast unwirklich zwischen Türkis und Grün changierenden Wasser. Um den Park an Land zu erforschen, sollte man sich ein Auto leihen oder für den Wasserweg ein Kajak mieten.