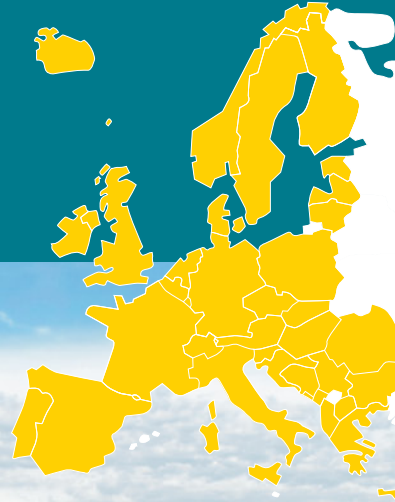


**ADAC**

# 2022 STELLPLATZFÜHRER Deutschland und Europa

ADAC Expertise zu rund 6500 Stellplätzen  
Mit Planungskarten



Mit über 550  
Bauernhöfen  
& Weingütern

**ADAC Campcard  
2022**

**Rund 3000 Rabatte**  
in der Haupt- und Nebensaison



**PIN  
CAMP**



## Über 3500 Stellplätze zur Auswahl



### DEUTSCHLAND

Reiseinformation.....	34
Schleswig-Holstein..... SL.....	38
Hamburg..... HH.....	78
Mecklenburg-Vorpommern..... MK.....	80
Niedersachsen	
westlich der Weser..... NW.....	111
Niedersachsen	
östlich der Weser..... NS.....	160
Bremen..... HB.....	207
Sachsen-Anhalt..... SH.....	209
Brandenburg..... BD.....	223
Berlin..... BU.....	241
Nordrhein-Westfalen..... RW.....	243
Hessen..... HS.....	312
Thüringen..... TH.....	348
Sachsen..... SN.....	369
Saarland..... SR.....	389
Rheinland-Pfalz..... RP.....	396
Baden-Württemberg	
nördlich der Autobahn..... WN.....	458
Baden-Württemberg	
südlich der Autobahn..... WB.....	486
Bayern nördlich der Donau..... NB.....	539
Bayern südlich der Donau..... SB.....	619



### LUXEMBURG

Reiseinformation.....	664
Stellplatzauswahl..... LU.....	666



### BELGIEN

Reiseinformation.....	670
Flandern..... BF.....	672
Wallonie..... BW.....	684



### NIEDERLANDE

Reiseinformation.....	690
Noord-Holland, Zuid-Holland, Zeeland..... WH.....	694
Friesland, Groningen, Drenthe..... NH.....	704
Flevoland, Overijssel, Utrecht, Gelderland..... BH.....	713
Noord-Brabant, Limburg..... ZH.....	727



### VEREINIGTES KÖNIGREICH

Reiseinformation.....	734
Südengland..... SE.....	738
Ostengland..... OE.....	743

Mittelengland.....	ME	744
Wales.....	WL	746
Nordengland.....	NE	747
Schottland.....	SC	751
Nordirland (Ulster).....	NI	754

 **IRLAND**

Reiseinformation.....		756
Stellplatzauswahl.....	IR	758

 **DÄNEMARK**

Reiseinformation.....		766
Westjütland.....	JV	770
Südstjütland.....	JS	776
Mitteljütland.....	JM	781
Nordjütland.....	JN	786
Ostsee-Inseln Fyn, Ærø, Tåsinge, Thurø und Langeland.....	FY	794
Ostsee-Inseln Sjælland, Lolland, Falster und Møn.....	SJ	797

 **SCHWEDEN**

Reiseinformation.....		802
Südschweden.....	SS	806
Westschweden.....	SW	822
Ostschweden.....	SO	828
Zentralschweden.....	SZ	832
Nordschweden.....	SD	843
VE-Stationen.....		853

 **NORWEGEN**

Reiseinformation.....		858
Oslofjordgebiet.....	OF	862
Ostnorwegen.....	OG	864
Südnorwegen.....	SG	864
Fjord-Norwegen.....	FG	867
Mittelnorwegen.....	MG	875
Nordnorwegen.....	NG	876
VE-Stationen.....		886

 **FINNLAND**

Reiseinformation.....		890
Südfinnland.....	FS	894

Westfinnland.....	FW	894
Ostfinnland.....	FO	895
Stadt und Bezirk Oulu.....	OU	896
Lappland.....	LP	896

 **ISLAND**

Reiseinformation.....		900
Stellplatzauswahl.....	IC	902

 **FÄRÖER INSELN**

Reiseinformation.....		911
Stellplatzauswahl.....	FA	913

 **POLEN**

Reiseinformation.....		915
Stellplatzauswahl.....	PN	917

 **LITAUEN**

Reiseinformation.....		930
Stellplatzauswahl.....	LT	932

 **LETTLAND**

Reiseinformation.....		935
Stellplatzauswahl.....	LV	937

 **ESTLAND**

Reiseinformation.....		942
Stellplatzauswahl.....	ES	944

 **TSCHECHIEN**

Reiseinformation.....		950
Stellplatzauswahl.....	CZ	952

 **SLOWAKEI**

Reiseinformation.....		958
Stellplatzauswahl.....	SK	960



## Rund 3000 Stellplätze zur Auswahl



### ÖSTERREICH

Reiseinformation.....	34
Vorarlberg.....	VB..... 38
Nordtirol.....	NT..... 38
Stadt und Land Salzburg.....	SA..... 43
Oberösterreich.....	OÖ..... 47
Niederösterreich.....	NÖ..... 54
Wien.....	WI..... 66
Burgenland.....	BL..... 67
Steiermark.....	SM..... 69
Kärnten.....	KT..... 78



### ITALIEN

Reiseinformation.....	84
Valle d'Aosta.....	AO..... 88
Piemonte.....	PM..... 91
Lago Maggiore.....	LM..... 104
Lombardia.....	LB..... 106
Liguria.....	LG..... 120
Alto Adige/Südtirol.....	ST..... 127
Trentino.....	TN..... 133
Lago di Garda.....	GS..... 142
Friuli Venezia Giulia.....	FR..... 148
Veneto.....	VE..... 159
Emilia-Romagna, San Marino.....	ER..... 178
Marche.....	MA..... 196
Abruzzo, Molise.....	AB..... 208
Puglia, Basilicata.....	PU..... 212
Toscana.....	TO..... 222
Umbria.....	UM..... 246



### SCHWEIZ

Reiseinformation.....	306
Fürstentum Liechtenstein.....	FL..... 310
Kanton Graubünden.....	GR..... 310
Ostschweiz.....	OS..... 313
Stadt und Kanton Zürich.....	ZR..... 315
Nordwestschweiz.....	NZ..... 315
Zentralschweiz.....	ZS..... 316
Stadt und Kanton Bern.....	BE..... 317
Kantone Jura, Neuchâtel, Fribourg und Vaud.....	VD..... 319
Lac Léman/Genfer See.....	GE..... 322
Canton Valais/Kanton Wallis.....	VS..... 322
Cantone Ticino/Kanton Tessin.....	TI..... 324



### FRANKREICH

Reiseinformation.....	326
Grand-Est.....	GT..... 330
Paris, Île-de-France.....	PA..... 353
Hauts-de-France.....	HF..... 356
Normandie.....	NO..... 363
Bretagne.....	BR..... 378
Bourgogne-Franche-Comté.....	BC..... 398
Centre-Val de Loire.....	VL..... 417

Pays de la Loire.....	PL.....	429
Auvergne-Rhône-Alpes (Ost).....	RA.....	446
Auvergne-Rhône-Alpes (West).....	AU.....	464
Nouvelle-Aquitaine (Nord).....	NA.....	478
Nouvelle-Aquitaine (Süd).....	AQ.....	499
Provence-Alpes-Côte d'Azur.....	PO.....	521
Occitanie (Ost).....	LR.....	535
Occitanie (West).....	PY.....	554
Corse/Korsika.....	CO.....	571



## ANDORRA

Reiseinformation.....	574	
Stellplatzauswahl.....	AN.....	576



## SPANIEN

Reiseinformation.....	578	
Cataluña.....	CT.....	582
Comunidad Valenciana.....	VA.....	598
Region de Murcia.....	MU.....	609
Andalucía.....	AD.....	613
Aragón.....	AR.....	628
Castilla, La Mancha.....	CS.....	630
Madrid.....	MD.....	632
Extremadura.....	EX.....	632
Navarra.....	NV.....	635
La Rioja.....	RJ.....	637
Castilla y León.....	CY.....	638
País Vasco.....	PV.....	645
Cantabria.....	CN.....	650
Principado de Asturias.....	AS.....	651
Galicia.....	GA.....	653



## PORTUGAL

Reiseinformation.....	662	
Stellplatzauswahl.....	PG.....	665



## UNGARN

Reiseinformation.....	680	
Ungarn ohne Plattenseegebiet.....	HU.....	683
Balaton/Plattensee.....	HP.....	687



## SLOWENIEN

Reiseinformation.....	688	
Stellplatzauswahl.....	SV.....	691



## KROATIEN

Reiseinformation.....	706	
Stellplatzauswahl.....	HR.....	710



## MONTENEGRO

Reiseinformation.....	723	
Stellplatzauswahl.....	MN.....	726



## BOSNIEN UND HERZEGOWINA

Reiseinformation.....	728	
Stellplatzauswahl.....	HZ.....	731



## SERBIEN

Reiseinformation.....	733	
Stellplatzauswahl.....	RS.....	736



## NORDMAZEDONIEN

Reiseinformation.....	738	
Stellplatzauswahl.....	MZ.....	741



## ALBANIEN

Reiseinformation.....	742	
Stellplatzauswahl.....	AA.....	744



## GRIECHENLAND

Reiseinformation.....	747	
Westliches Makedonien, Thessalien, Mittelgriechenland, Epirus.....	GM.....	750
Östliches Makedonien, Chalkidiki, Thrakien.....	GC.....	753
Peloponnes.....	GP.....	753



## RUMÄNIEN

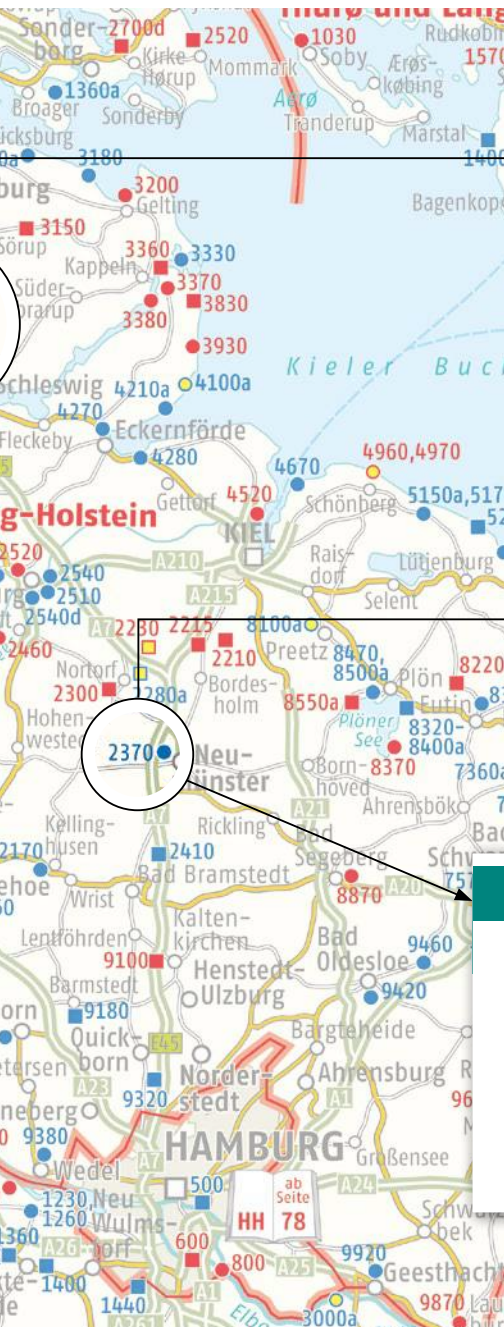
Reiseinformation.....	756	
Stellplatzauswahl.....	RO.....	759



## BULGARIEN

Reiseinformation.....	765	
Stellplatzauswahl.....	BN.....	768





## Das aufgeschlagene Buch

Wenn Sie bei Ihrer Suche nach dem passenden Stellplatz zu den Planungskarten greifen, gibt Ihnen das Symbol des aufgeschlagenen Buches eine nützliche Information: Sie zeigt Ihnen das jeweilige Regionenkürzel sowie die Seite im Buch, ab der Sie alle redaktionellen Stellplatzbeschreibungen, aufsteigend geordnet nach Suchnummern, in der entsprechenden Region finden. Die Auflösung der Kürzel für die Regionen finden Sie im Verzeichnis unter dem entsprechenden Land auf den Seiten 8 bis 9.

## Die Suchnummer

Haben Sie auf der Planungskarte Ihren Wunschort in einer Region gefunden, finden Sie dort die kennzeichnende Suchnummer für den Stellplatz (z. B. 2370). Nun können Sie die entsprechende Stellplatzbeschreibung anhand dieser Suchnummer unter der jeweiligen Region nachschlagen. Befinden sich in einem Ort mehrere Plätze, sind die zugehörigen Suchnummern zusammengefasst (z. B. 5550–5600).

Die numerische Reihenfolge gibt Ihnen nicht nur Aufschluss darüber, welche Plätze benachbart sind, sondern auch, wie nah sie beieinander liegen. Je näher die numerische Ziffernfolge, desto näher liegen auch die Stellplätze beieinander.

### SL 2370



Platz	2,8
VE/Strom	4,2
Service	1,4

### Neumünster | Bad

► FREIZEITBAD ► SE  
Sand-, Wiesen- und Kie  
weite. Sani Station a  
zulaufender Betonfläch  
Zeiten zugänglich. 10,

Platz: 22 Stp. ☀️ 🚰  
🚻 🚰 🏠

Betrieb 2022: 1.1.-31.10.  
Preise in HS 2022 (EUR)

# Das bietet die ADAC Platzbeschreibung

## Der Muster-Stellplatz – Aufbau und Inhalt

Die Beschreibung des ADAC Stellplatzführers informiert kompakt und übersichtlich über alle wichtigen Merkmale eines Stellplatzes. Besonders kleiden wir gern in Worte, um Ihnen einen möglichst plastischen und anschaulichen Eindruck des Angebots vor Ort zu vermitteln. Die Standardausstattung geben wir meist in Form von Piktogrammen wieder. Diese sind übersichtlich in die drei Kategorien eingeordnet, nach denen der Platz auch in der Randspalte bewertet wird, und sollten nach Möglichkeit selbsterklärend sein. Mitunter hilft aber der Blick in die Zeichenerklärung dieses Buches, die ganz bewusst ausführlicher gehalten ist, als Sie das von anderen Publikationen gewohnt sein mögen. Um es Ihnen zu ermöglichen, sich die ganze Informationsvielfalt des ADAC Stellplatzführers schnell zu erschließen, haben wir auf dieser Doppelseite den Eintrag eines Muster-Stellplatzes abgebildet und mit Erklärungen seiner verschiedenen Beschreibungselemente versehen.

**1**

Such-Nr.

★★★★★

Platz 5,0  
VE/Strom 5,0  
Service 5,0

ADAC Campcard

**2**

**Ortsname | Stellplatzname**

**3** **4**

**ART DES PLATZES** ▶ **DICKSCHIFFE** Charakterisierung des Platzgeländes und seiner nächsten Umgebung, u. a. auch Angaben zu Bodenbeschaffenheit und zur Geländeform, zur Bepflanzung der Nutz- und Freiflächen, zur Umgebung des Platzgeländes und zur Aussicht. **5** Entsorgung auf dem Stellplatz oder außerhalb. **6** Nutzung der Sanitäreinrichtungen. **7** Entfernung zur nächsten Haltestelle eines öffentlichen Verkehrsmittels. **8** Erwähnenswerte Besonderheiten.

**Platz:** Anzahl der Standplätze **max.** **VE/Strom:** **WC**

**Service:**

**7**

**Betrieb:** Betriebszeit des Stellplatzes **U** **R**

**8**

**Preise in HS 2022 (Währung):** Standplatz/N, Person/N, Kurtaxe/N, Entsorgung

**9**

**Inklusive oder kostenfrei:** Frischwasser, Strom, Warmdusche.

**ADAC Campcard 2022:** Rabatt für Standplätze (Gültigkeitszeitraum), ggf. weitere Rabatte

**10**

**Anfahrt:** Anschrift **T:** Telefonnummer **I:** E-Mail-Adresse ↗ Homepage **B/L:** GPS-Koordinaten

Bei Zufahrt beachten: Besonderheiten und Einschränkungen.

### 1 – Suchnummer und Gesamtbewertung

Im petrolfarbenen unterlegten Fond finden Sie an erster Stelle die Suchnummer des Stellplatzes. Sie hilft Ihnen, den Platz auf der beiliegenden Planungskarte zu lokalisieren. Darunter befindet sich die Gesamtbewertung. Das gelbe Symbol zeigt, dass Inhaber der ADAC Campcard besondere Angebote erhalten.

### 2 – Detailbewertung

Die drei horizontalen Balken geben durch ihren Befüllungsgrad Aufschluss darüber, wie ein Stellplatz in einzelnen wichtigen Leistungsbereichen abschneidet. Ergänzend ist diese Bewertung auch jeweils als Zahlenwert auf einer Fünfer-Skala dargestellt.





### 3 — Wichtige Auswahlkriterien

Die runden petrolfarbenen Piktogramme informieren Sie über zentrale Lagefaktoren des Stellplatzes und über die Aufnahmemöglichkeit von Hunden.

### 4 — Gut zu wissen

Das erste quadratische Symbol verdeutlicht, ob sich ein Stellplatz für Wintersportler eignet, das zweite informiert, dass der Stellplatz in einem Ort mit einer Umweltzone liegt. Das runde Symbol kennzeichnet einen Stellplatz, auf dem Caravans geduldet werden. Ob man vollständig entsorgen kann und wie weit ein Platz vom Stadtzentrum entfernt liegt, darüber informieren die beiden nächsten Symbole.

### 5 — Textbeschreibung

Am Anfang der textlichen Beschreibung stehen bis zu drei Schlagworte, die prägnant auf besonders wichtige Lageaspekte oder Angebotsschwerpunkte Bezug nehmen, gefolgt von der durch schwarze Symbole gegliederten Beschreibung des Platzgeländes und seiner Besonderheiten. In grüner Schrift deutlich hervorgehoben sind Bauernhöfe und Weingüter, die auch Stellplätze anbieten. So finden Sie auf den ersten Blick Möglichkeiten für

diese ganz besonders authentische Form der Übernachtung.

### 6 — Angebot und Ausstattung im Detail

Hier informieren wir Sie im Detail über Größe und Struktur des Platzes sowie – zu Themengruppen zusammengefasst – über die unterschiedlichen Ausstattungs- und Servicemerkmale.

### 7 — Betriebszeit

Hier finden Sie die Öffnungszeiten des Stellplatzes und seiner wichtigsten Einzelrichtungen.

### 8 — Preise und Gebühren

In diesem Abschnitt geben wir alle wichtigen Einzelpreise und Gebühren für die Sommerhauptsaison an.

### 9 — ADAC Campcard

Den Abschluss der Stellplatzbeschreibung bilden Details zum ADAC Campcard-Angebot des Platzes mit allen Rabatten.

### 10 — Visitenkarte

Ganz am Schluss werden alle erforderlichen Kontaktdaten sowie die GPS-Koordinaten des Stellplatzes aufgeführt.

Schreiben Sie uns, wenn Sie einen Stellplatz anders beurteilen, wenn Sie einen Stellplatz entdecken, den Sie im ADAC Stellplatzführer vermissen, oder wenn Sie einen Verbesserungsvorschlag für uns haben:  
[service@pincamp.de](mailto:service@pincamp.de)



**ADAC Campcard  
2022**

**Rund 3000 Rabatte**  
in der Haupt- und Nebensaison

## Die ADAC Campcard 2022

### ADAC Campcard

#### **Eine Karte, Tausende Rabatte: einfach Geld sparen im Urlaub**

Die ADAC Campcard bietet auch 2022 wieder exklusive Vorteile und interessante Rabatte auf vielen Camping- und Stellplätzen in ganz Europa. Wir haben das Rabattangebot vereinfacht und übersichtlicher gestaltet, so dass nun mehr Camper von den Vorteilen profitieren können. Die ADAC Campcard 2022 liegt im beiliegenden Folder zum Herausstreifen für Sie bereit und beinhaltet alle Leistungen aus dem Rabattsystem der ADAC Camping- und Stellplatzführer. Bitte beachten Sie, dass die Karte nur vollständig ausgefüllt gültig und nicht übertragbar ist.

#### **Satte Rabatte**

Das ADAC Campcard-Rabattsystem bietet sowohl in der Haupt- als auch in der Nebensaison unterschiedliche Angebote auf Europas Camping- und Stellplätzen. Inhaber der ADAC Campcard können aus ca. 3000 Rabattangeboten die für sie attrak-

tivsten auswählen. Die gelb unterlegte Kennzeichnung »ADAC Campcard« in der Platzbeschreibung zeigt Ihnen auf einen Blick, ob Sie auf Ihrem Wunschplatz eines dieser Angebote in Anspruch nehmen können. In der beiliegenden Planungskarte erkennen Sie ADAC Campcard-Plätze an der gelb gefüllten Signatur. Detailinformationen finden Sie am Ende der Platzbeschreibung.

#### **ADAC Campcard-Rabatt**

Der ADAC Campcard-Rabatt gilt an mindestens 50 Tagen im Jahr in den vom Camping- oder Stellplatzbetreiber festgelegten Zeiträumen. Der Rabatt ist ab der ersten Nacht gültig und beträgt mindestens 15 Prozent. Der Nachlass bezieht sich grundsätzlich auf den Übernachtungspreis für den Standplatz und eventuelle zusätzliche Personengebühren. Darüber hinaus kann im Rabattzeitraum angeboten werden, dass Kinder bis zu einem Alter von sechs Jahren sowie Hunde kostenfrei



übernachten dürfen. Weitere Leistungen können separat ohne Rabatt berechnet werden.

### Rabatte für Mietunterkünfte

Auch für Mietunterkünfte bieten viele der Campingplätze attraktive Rabatte, insbesondere in der Nebensaison. Diese gelten ab der ersten Nacht innerhalb des Angebotszeitraums und betragen mindestens 15 Prozent. Der Rabatt gilt nicht immer für alle Modelle der vor Ort angebotenen Mietunterkünfarten. Er bezieht sich stets auf den reinen Mietpreis der Unterkunft inklusive der Personengebühr. Weitere Kosten kann der Campingplatzbetreiber zum regulären Tarif berechnen, z. B. Reservierungsgebühren, Miete für Fernseher oder Endreinigung.

### Besondere Angebote auf Stellplätzen

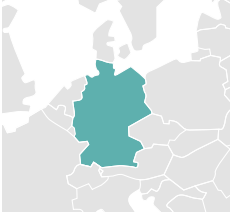
Alternativ oder zusätzlich zum ADAC Campcard-Rabatt bieten viele Wohnmobilstellplätze besondere Angebote, z. B. rabattierte Versorgung und Entsorgung, kostenfreien Strom für eine Nacht, Fahrradverleih gratis oder verbilligten Weineinkauf.

Bitte beachten Sie, dass Campingplätze mit einem Stellplatz vor der Schranke zwei unterschiedliche ADAC Campcard-Preise anbieten können: für Parzellen auf dem Gelände selbst und solche vor der Schranke.

### Wichtig zu wissen

Zur Inanspruchnahme der Rabatte muss die gültige ADAC Campcard bei der Reservierung angegeben bzw. bei der Anmeldung vorgelegt werden. Sofern ein Platz generell einen Mindestaufenthalt für Standplätze bzw. Mietunterkünfte vorsieht, sind auch Inhaber der ADAC Campcard daran gebunden. Die Plätze haben sich gegenüber der ADAC Camping GmbH verbindlich bereit erklärt, Ihnen die genannten Vorteile exklusiv zu gewähren. Der ADAC Campcard-Rabatt ist nicht mit anderen Rabattaktionen kombinierbar. Sollten Sie dabei auf Probleme stoßen, bitten wir Sie, uns zu informieren ([service@pincamp.de](mailto:service@pincamp.de)). Die ADAC Camping GmbH übernimmt keine Haftung für die Gewährung der ADAC Campcard-Angebote. Für Inhalt und Durchführung ist allein der teilnehmende Camping- oder Stellplatz verantwortlich.

# DEUTSCHLAND



**Hauptstadt:** Berlin  
**Währung:** Euro  
**Zeitzone:** UTC+1 MEZ,  
UTC+2 MESZ (März bis Okt.)  
**Mehrwertsteuer auf  
Übernachtungen:** 7 %

**Ländervorwahl:** +49  
**Promillegrenze:** 0,5, Fahranfänger in  
der Probezeit und Fahrer bis zum voll-  
endeten 21. Lebensjahr 0,0  
**Notrufnummer Rettung/  
Polizei:** 112

## Schleswig-Holsteins Nordseeküste

Einzigartig sind die Halligen im  
von den Gezeiten geprägten  
Wattenmeer. Mit Seeluft in der  
Nase besteigt man Leuchttürme  
und bummelt durch Hafenstädte.

## Hessen

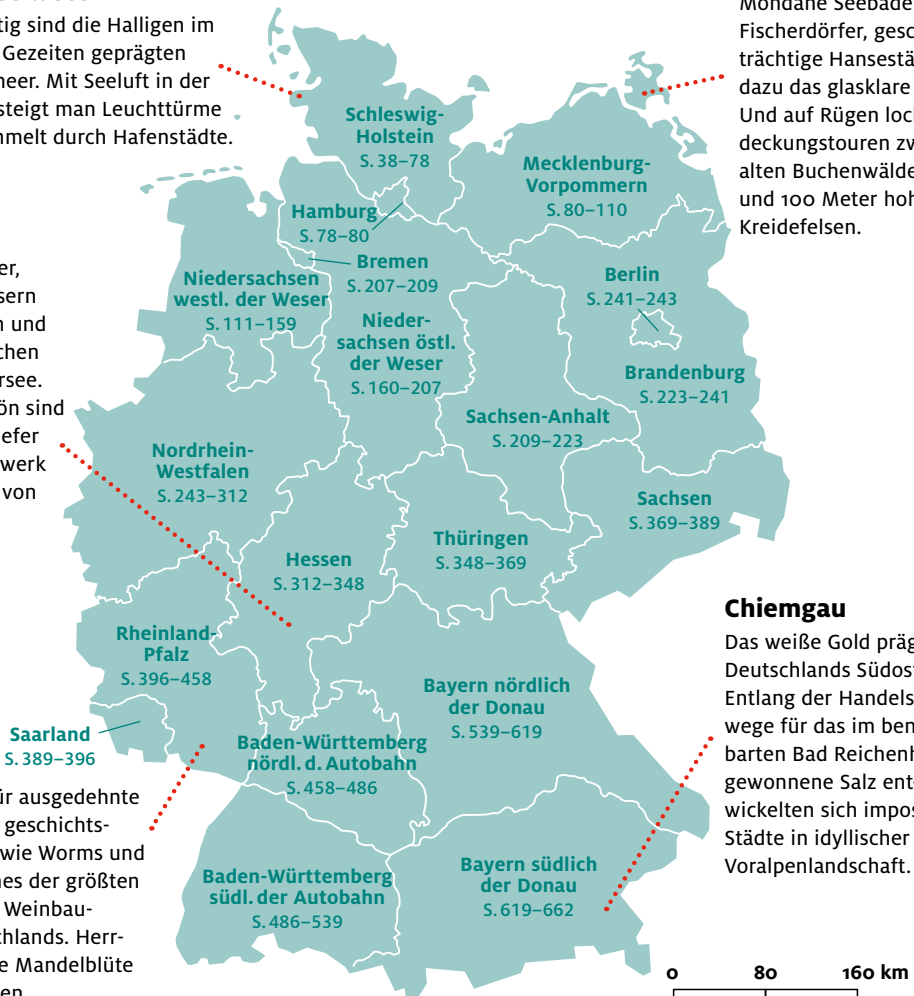
Idyllische Dörfer,  
die von Schlössern  
gesäumte Lahn und  
der ausgesprochen  
vielseitige Edersee.  
Besonders schön sind  
schwarzer Schiefer  
und rotes Fachwerk  
in der Altstadt von  
Herborn.

## Pfalz

Tiefe Wälder für ausgedehnte  
Wanderungen, geschichts-  
trächtige Orte wie Worms und  
Speyer und eines der größten  
geschlossenen Weinbau-  
gebiete Deutschlands. Herr-  
lich ist auch die Mandelblüte  
in Gimmeldingen.

## Mecklenburgische Ostseeküste

Mondäne Seebäder, urige  
Fischerdörfer, geschichts-  
trächtige Hansestädte –  
dazu das glasklare Licht.  
Und auf Rügen locken Ent-  
deckungstouren zwischen  
alten Buchenwäldern  
und 100 Meter hohen  
Kreidefelsen.



## Chiemgau

Das weiße Gold prägte  
Deutschlands Südosten.  
Entlang der Handels-  
wege für das im benach-  
barten Bad Reichenhall  
gewonnene Salz ent-  
wickelten sich imposante  
Städte in idyllischer  
Voralpenlandschaft.

Zwischen dem Süden, wo die Alpengipfel in den weiß-blauen Himmel ragen, und dem hohen Norden mit tosenden Wellen und kilometerlangen Sandstränden erstreckt sich ein vielseitiges Land, das überall auf Wohnmobillrauber eingestellt ist, denn ihre Zahl steigt kontinuierlich. Die Touristikbranche bemüht sich verstärkt um Angebote, die genau auf dieses Klientel zugeschnitten sind. In den letzten Jahren verzeichnete Deutschland eine sprunghafte Zunahme an Stellplätzen und ist auf dem besten Weg zu einem flächendeckenden Netz. Der zunehmende Konkurrenzdruck führt zu einer stetigen Leistungsverbesserung bei den Stellplätzen, und Wohnmobilsten erwarten auch zunehmend Service und Qualität. Kaum ein neuer Stellplatz wird daher ohne Versorgungs-, Entsorgungs- und sogar Sanitäreinrichtungen angelegt. Stromanschlüsse und WLAN gehören ebenfalls häufig zum Standard. Auch Campingplätze weisen vermehrt Übernachtungsplätze vor der Schranke aus.

Das Stellplatzangebot weist derzeit noch regionale Unterschiede auf – sowohl hinsichtlich der Anzahl als auch der Ausstattung. Dabei fällt ein West-Ost-Gefälle auf. Nach Osten hin dünnt die Stellplatzlandschaft deutlich aus. Nur an der Ostseeküste und an der Mecklenburgischen Seenplatte sind die Stellplätze zahlreicher. Neu angelegte Stellplätze heben das Ausstattungsniveau jedoch auch dort an.

Im Westen ist das Stellplatznetz dichter, die beliebtesten Regionen sind hier die Weinbaugebiete an der Mosel, am Rhein und in der Pfalz. Vor allem Nordrhein-Westfalen besitzt ein umfangreiches Stellplatzangebot, zahlenmäßiger Spitzenreiter ist die Region am Niederrhein. Aber auch entlang der Nord- und Ostseeküste finden Wohnmobilmfahrer reiche Auswahlmöglichkeiten. Im Vergleich zum Norden Deutschlands hat Süddeutschland weniger Stellplätze. Die meisten Stellplätze Baden-Württembergs liegen im Schwarzwald und rund um den Bodensee. In Bayern ver-



Die Deutsche Alpenstraße führt am Sylvensteinspeicher entlang.

fügen nur der Alpenraum, der Bayerische Wald und das main-ränkische Weinbauggebiet bei Würzburg über ein nennenswertes Stellplatzangebot. Bei den Großstädten führen Berlin, Hamburg und Dresden die Hitliste an.

## Besonderheiten

### Etwas für jeden Geschmack

Bei immer mehr Kureinrichtungen und Erlebnisbädern werden Stellplätze eingerichtet. Auch zahlreiche Bauernhöfe bieten mobilen Nomaden eine Kurzzeitbleibe, und für Genießer stehen Standflächen bei Weingütern zur Verfügung. Kulturinteressierte können bei Museen oder bei einer Burg übernachten. Bootssportaffine Wohnmobilsten können auf einem Stellplatz bei einem Hafen einlaufen.

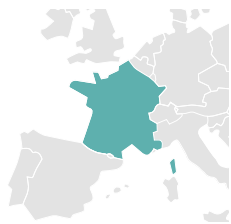
### Themenstraßen

Ob Deutsche Burgenstraße oder Oberschwäbische Barockstraße – es gibt eine Reihe von Themenrouten, die sich auf die Bedürfnisse von Wohnmobilsten eingestellt haben und mit gut ausgeschilderten und ausgestatteten Stellplätzen das Reisen angenehm machen.





# FRANKREICH



**Hauptstadt:** Paris  
**Währung:** Euro  
**Zeitzone:** UTC+1 MEZ,  
UTC+2 MESZ (März bis Okt.)  
**Mehrwertsteuer auf  
Übernachtungen:** 10%

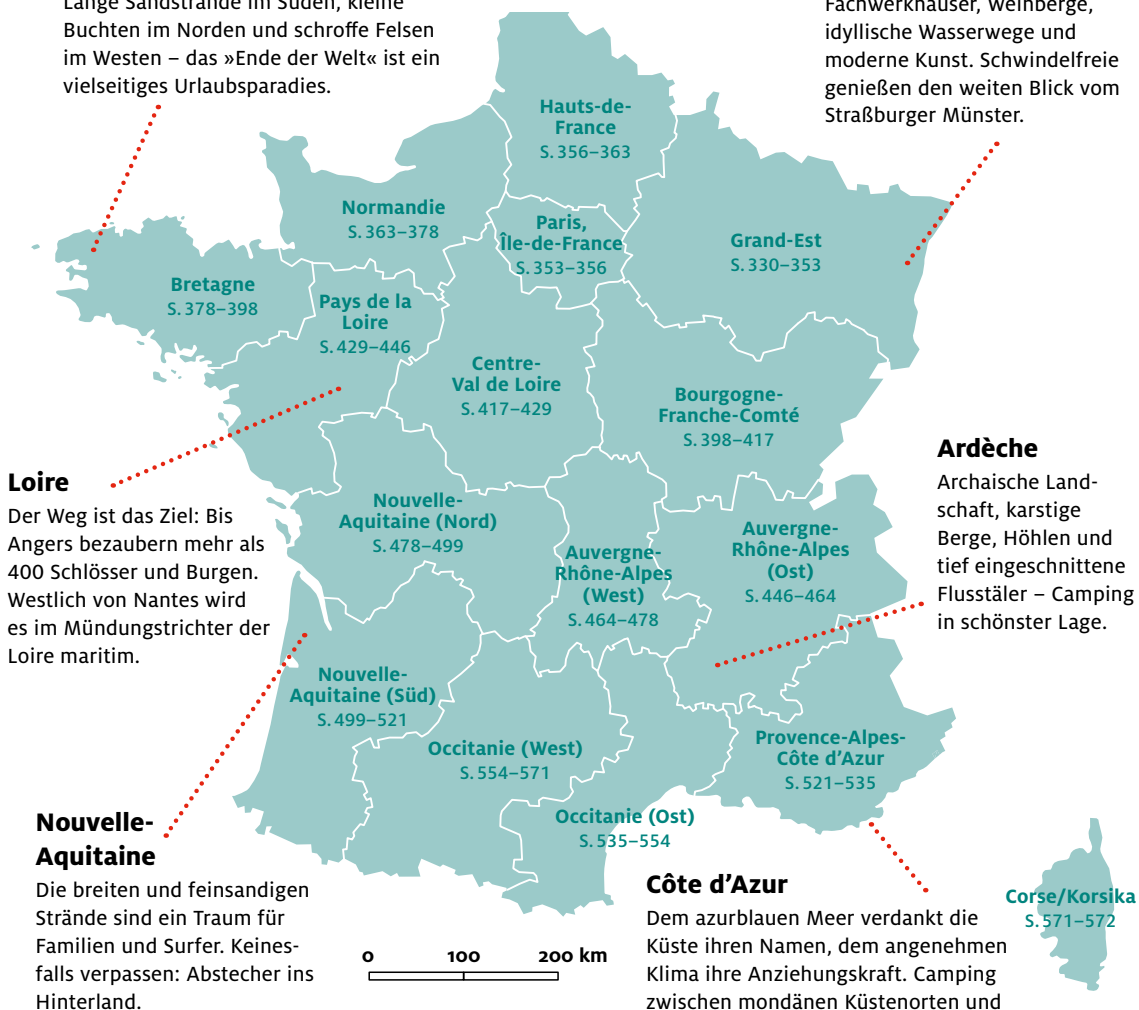
**Ländervorwahl:** +33  
**Promillegrenze:** 0,5 (auch mit  
dem Fahrrad), Fahranfänger in den  
ersten drei Jahren 0,2  
**Notrufnummern Rettung/  
Polizei:** 112

## Finistère

Lange Sandstrände im Süden, kleine Buchten im Norden und schroffe Felsen im Westen – das »Ende der Welt« ist ein vielseitiges Urlaubsparadies.

## Elsass

Fachwerkhäuser, Weinberge, idyllische Wasserwege und moderne Kunst. Schwindelfreie genießen den weiten Blick vom Straßburger Münster.





**F**rankreich gehört weltweit zu den beliebtesten Reisezielen. Mit den Küsten an Mittelmeer und Atlantik, mit Gebirgsregionen in den Alpen, der raffinierten Küche und den eleganten Weinen bietet das Land im Herzen Europas das Richtige für jeden Geschmack.

So vielfältig die Grande Nation, so unterschiedlich das Angebot an Stellplätzen. Das Auffinden eines Übernachtungs- oder Etappenplatzes ist meist unproblematisch. Neben Standmöglichkeiten auf Parkplätzen erwartet den Gast eine beträchtliche Anzahl eigenständiger Stellplätze. Standplätze vor der Schranke von Campingplätzen ergänzen die Angebote auf Bauernhöfen, bei Weingütern oder bei den Häfen an Kanälen oder Flüssen.

Stellplätze in der Normandie, der Bretagne und in Nouvelle-Aquitaine liegen oft direkt am Strand. An der Mittelmeerküste hat das Stellplatzangebot bis auf die Gegend zwischen Saint-Tropez und Marseille stark zugenommen. Kulturinteressierte erkunden die Schlösser im Tal der Loire, Genießer werden sich im Elsass wohlfühlen, und die Stellplätze in den Gebirgen lassen die Herzen der sportlich Aktiven höherschlagen. Von Übernachtungen auf Rastplätzen entlang der Autobahnen und im Süden Frankreichs wird wegen organisierter Banden abgeraten.

Viele kommunal betriebene Stellplätze sind nicht allein Wohnmobiltouristen vorbehalten, sondern werden auch als Parkplätze genutzt. Allerdings sind sie meist mit dem für Wohnmobilmfahrer Notwendigsten ausgestattet. Entsorgungseinrichtungen sowie Frisch- und/oder Abwasseranschlüsse sind größtenteils vorhanden. Häufig steht auch eine voll ausgestattete Versorgungs- und Entsorgungsstation zur Verfügung. Vor allem wenn es sich um Stationen der Marken Flot Bleu oder Raclet handelt, können anfallende Gebühren nur mit Jetons oder mit Kreditkarte bezahlt werden. Münzgeld wird nicht akzeptiert. Die Wassertemperatur bei den Waschbecken oder den Duschen ist oft niedrig und



Mont Saint-Michel – Wahrzeichen und Touristenmagnet Nr. 1 der Normandie

nicht regulierbar. Separate Sanitärebereiche für Damen und Herren sind unüblich. Auf den kommunalen Stellplätzen kann die Übernachtung kostenlos sein, eventuell ist lediglich für die Ver- und Entsorgung eine Gebühr zu entrichten.

Im Gegensatz dazu haben private Einrichtungen außer Lage oder Freizeitmöglichkeiten mitunter nichts oder nur rudimentäre Einrichtungen zu bieten und sind in der Regel kostenpflichtig.

Wenige Stellplätze in Frankreich nehmen neben Wohnmobilen auch Gespanne auf. Stellplätze in Städten sind aufgrund enger Straßen teils schwer anzufahren, weshalb man sich vor der Anreise über die Anfahrtsmöglichkeit informieren sollte. Die Beschilderung der Stellplätze ist, falls vorhanden, nicht immer eindeutig. Zahlreiche Kreisverkehre bieten aber gute Wendemöglichkeiten.

## Besonderheiten

### Korsika – nichts für große Wagen

Mit langem Gespann oder Wohnmobildickschiff auf den kurvenreichen Straßen

## Was man (wirklich) wissen muss

### Längster Fluss

Loire, 1004 km

### Höchster Berg

Mont Blanc, 4810 m

### Längster Tunnel

Maurice-Lemaire-Tunnel, Vogesen, 6,87 km

### Längste Brücke:

Viaduc de Millau, Zentralmassiv, 2,46 km

### Größte Festungsstadt

Cité de Carcassonne, 52 Türme, 3 km doppelte Stadtmauer

### Älteste Stadt

Marseille, 600 v. Chr. von Griechen und Kelten als Massalia gegründet

## TH 4020



## Großbreitenbach | Wohnmobil- und Freizeitpark



► **FREIZEITBAD** ► **FÜR DICKSCHIFFE GEEIGNET** Leicht geneigte, geschotterte Standplätze mit jeweils eigenem Wiesenanteil und noch junger Bepflanzung. Im hinteren Bereich einer großen Spielwiese mit diversen Sitzgelegenheiten. Am Ortsrand. Holiday Clean auf Sockel, seitlich der Zufahrt. Zusätzlich Bodeneinlass für Abwasser auf gepflasterter Fläche. Spülwasser separat. WC Sanitär nur mit Schlüssel/Chip/Münze zugänglich. 0,3 km

**Platz:** 12 Stp. max. 7,5t Gewicht **VE/Strom:** WC 12 (16 A)  
**Service:** 0,3 km 0,2 km

**Betrieb 2022:** 1.1.–31.12./Mo-Fr 8-20 Uhr/Sa-So 8-14 Uhr

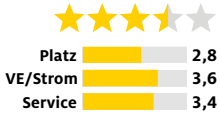
**Preise in HS 2022 (EUR):** St/N 7.-, P/N 5.-, K/N (bis 12) 2.-, KT/N 2.- (K 1.-), H/N 2.-, FW 1.-, Strom/kWh 2.50, WD 1.- **Inklusive:** Entsorgung, Müllgebühr, WLAN

**ADAC Campcard 2022:** (1.1.-31.12.) Kinder bis 6 Jahre kostenlos

**Anfahrt:** Am Schwimmbad 2 98701 Großbreitenbach **T:** +493678142398

**I:** info@wohnmobil-ferienpark.com [wohnmobil-ferienpark.de](http://wohnmobil-ferienpark.de) **B:** 50,58572 50°35'9"N **L:** 10,99165 10°59'30"E

## TH 4040



## Oelze bei Katzhütte | Hotel Massermühle



► **HOTEL/PENSION** ► **FÜR DICKSCHIFFE GEEIGNET** Ebene Standplätze beim Hotel auf Asphalt, Pflaster und Rasengitter. Gelände von Wäldern umgeben, an einem Bach. Eigenbau am Platzrand. Fahrzeuge versperren beim Entsorgen die Straße. 3 km 6 Standplätze für Fahrzeuge bis 12 m und 11 Standplätze bis 8 m geeignet.

**Platz:** 17 Stp. **VE/Strom:** WC 17 (16 A) **Service:** 3 km

**Anfahrt:** Masserberger Str. 25 98746 Oelze **T:** +4917693500793 **I:** petite49@gmail.com

[thueringen.info/massermuehle](http://thueringen.info/massermuehle) **B:** 50,53561 50°32'8"N **L:** 10,97462 10°58'29"E

## TH 4060

## Masserberg | Zentralparkplatz Am Rennsteig



► **PARKPLATZ**

**Platz:** 10 Stp. **VE/Strom:** WC

**Betrieb 2022:** 1.1.–31.12./Mo-So 0-24 Uhr

**Preise in HS 2022 (EUR):** St/N inklusive aller P 5.-, KT/N 3.- (K 1.50), WD -.50 **Inklusive:** Entsorgung, FW, Strom

**Anfahrt:** Rennsteigstraße 98666 Masserberg **T:** +49368702170 **B:** 50,51783 50°31'4"N **L:** 10,96507 10°57'54"E

## TH 4070

## Eisfeld | Waldhotel Hubertus



► **HOTEL/PENSION** Frischwasser auf Anfrage im Hotel erhältlich.






**Platz:** 20 Stp. **VE/Strom:** WC 3 (16 A) **Service:**

**Betrieb 2022:** 1.1.–31.12./Mo-So 0-24 Uhr


**Anfahrt:** Coburger Str. 501 98673 Eisfeld **T:** +493686618880 **I:** info@waldhotel-hubertus.de


[waldhotel-hubertus.de](http://waldhotel-hubertus.de) **B:** 50,39737 50°23'51"N **L:** 10,92287 10°55'22"E

## Bockstadt | Campingplatz am Werra Radweg 0,2 km

► **EIGENSTÄNDIGER STELLPLATZ** ► **FÜR DICKSCHIFFE GEEIGNET** ► **SEHR RUHIGE UMGEBUNG**  
 Ebene Standflächen auf Schotterwiese. Gelände mit Campingplatzcharakter. Mit offener Schranke, umzäunt. Umgeben von Wiesen und Feldern. Angrenzend platzeigene Mietblockhütten. Am Ortsrand gelegen.  Überfahrbarer Bodeneinlass mit Spülschlauch. Angrenzend Versorgungswand mit Frisch- und Spülwasser. Separate Entleerungsmöglichkeit für Kassettoiletten.  Sanitär uneingeschränkt zugänglich.  0,2 km  Es stehen auch Miethütten und eine Ferienwohnung zur Verfügung. Saunalandschaft sowie großer Gesellschaftsraum vorhanden.

**Platz:**  16 Stp.  **VE/Strom:**         16 (16 A) **Service:**    
 2,5 km  0,2 km  0,6 km  0,4 km  5 km

**Betrieb 2022:** 1.4.–31.10./Mo-So 10-19 Uhr 




**Preise in HS 2022 (EUR):** St/N inklusive 2 P 18.- bis 20.-, jede weitere P 6.-, K/N (3 bis 12) 5.-, Strom/kWh -.50 **Inklusive:** Entsorgung, FW, WD, Müllgebühr 

**Anfahrt:** Münchhausenallee 4 98673 Bockstadt **T:** +493686306282

**I:** info@unterkunft-werraradweg.de [unterkunft-werraradweg.de](https://www.underkunft-werraradweg.de) **B:** 50,40618 50°24'22"N

**L:** 10,87918 10°52'45"E

## Volkstedt/Saale | SAALEMAXX Freizeit- und Erlebnisbad 3 km




► **FREIZEITBAD** ► **FÜR DICKSCHIFFE GEEIGNET**  Ebene, durch liegende Baumstämme parzellerte Standplätze. Separater Bereich für Wohnmobile auf geschottertem Parkplatz.  Sani Station auf gepflasterter Fläche an Bordsteinkante, seitlich anfahrbar.  0,1 km

**Platz:**  9 Stp.  **VE/Strom:**       9 (16 A) **Service:**   2 km    
 0,6 km  




**Anfahrt:** Hugo-Trinckler-Str. 6 07407 Volkstedt **T:** +49367231450 **I:** info@saalemaxx.de

[saalemaxx.de](https://www.saalemaxx.de) **B:** 50,7067 50°42'24"N **L:** 11,31708 11°19'1"E

## Cumbach bei Rudolstadt | SaaleStrand 1,5 km

► **EIGENSTÄNDIGER STELLPLATZ**  Ebene Standplätze auf Schotterrasen. Umgeben von Büschen und hohen Bäumen.  Eigenbau am Platz.  Bezahlung auch per App.

**Platz:**  7 Stp.  **VE/Strom:**     7 (6 A) **Service:**   1 km   1,5 km  
 0,1 km  2 km  3 km 




**Preise in HS 2022 (EUR):** St/N inklusive aller P 13.50 **Inklusive:** H/N, Entsorgung, FW, Strom, Müllgebühr, WLAN   

**Anfahrt:** An den Katzenlöchern 4 07407 Cumbach **T:** +493672414755

**I:** info@saalestrand-rudolstadt.de [saalestrand-rudolstadt.de](https://www.saalestrand-rudolstadt.de) **B:** 50,71939 50°43'10"N **L:** 11,36495

11°21'54"E

## Königsee bei Königsee-Rottenbach | Gasthaus Am Waldbad 1,5 km

► **GASTSTÄTTE/RESTAURANT** ► **SEHR RUHIGE UMGEBUNG**  Ebene Standplätze auf Rasengitter und befestigter Wiese. Umgeben von Wald und Wiesen. Angrenzend Miethütten.  Abgedeckter Kanalschacht aus Beton in Stellplatznähe.  1,5 km

**Platz:**  8 Stp.  **VE/Strom:**       4 (6 A) **Service:**    1,5 km   
 0,05 km

**Anfahrt:** Waldseestr. 5 07426 Königsee **T:** +493673842662 **I:** info@gasthaus-amwaldbad-koenigsee.de

[gasthaus-amwaldbad.de](https://www.gasthaus-amwaldbad.de) **B:** 50,6736 50°40'25"N **L:** 11,10084 11°6'3"E

TH 4070d



Platz 3,8  
VE/Strom 3,8  
Service 2,1

TH 4080



Platz 3,6  
VE/Strom 4,0  
Service 3,3

TH 4080d

TH 4100



Platz 2,5  
VE/Strom 1,2  
Service 3,1



mit Nordsee-Küste zwischen Dover und Themse-Mündung, mit Kanal-Küste zwischen Folkestone und Land's End sowie mit Atlantik-Küste zwischen Hayle und Bristol

## ADAC TOP-EMPFEHLUNGEN IN SÜDENGLAND

### • Canterbury

Der Sage nach wurde die Stadt am River Stour 900 v. Chr. gegründet. Ihre gotische Kathedrale gilt als „Petersdom der Anglikaner“, und die Altstadt ist eine der schönsten Englands.

### • Leeds Castle

Das fast komplett von Wasser umgebene, 900 Jahre alte Lustschloss war die Lieblingsresidenz englischer Königinnen wie Johanna von Navarra und Katharina von Valois. Die Hauptattraktion ist das Heckenlabyrinth.

### • Seven Sisters

Als Teil des South Downs National Park ist die Steilküste zwischen Eastbourne und Brighton einer der landschaftlichen Höhepunkte am Ärmelkanal. Die sieben markanten Kreidefelsen sind das Markenzeichen von Südenland.

### • Brighton Palace Pier

Die Mutter aller Seebäder: 525 Meter lang, mit Liegestühlen, Achterbahnen, Karussells, Spielhöhlen

und Fish-and-Chips-Buden. Nachts wird der Pier von 67.000 Glühbirnen stimmungsvoll illuminiert.

### • Salisbury Cathedral

„Early English“, also englische Frühgotik in Reinform. Der 123 Meter hohe Vierungsturm ist der höchste Kirchturm Großbritanniens. Eindrucksvoll sind auch die 8760 schlanken Säulen aus schwarzem Marmor, Spitzbögen, Strebpfeiler und Fächergewölbe.

### • Stonehenge

Tempel, Grabstätte oder Sternwarte? Je mehr spekuliert wird über den Zweck der berühmtesten steinzeitlichen Struktur der Welt, desto weniger scheint man zu wissen.

### • Chesil Beach

Nie verstummt das Rauschen der rollenden Kiesel an der fast 30 Kilometer langen Kiesbank zwischen der Isle of Portland und dem Festland bei Weymouth. Dahinter liegt die Brackwasserlagune The Fleet – ein Paradies für Wasservögel.

### • The Lost Gardens of Heligan

Der Märchenwald unter den Landschaftsparks: Auf 400 Hektar wuchern tropische Dschungelpflanzen, Rhododendren und Palmen, dazwischen überlebensgroße Skulpturen.

### • Tate St Ives

Der spektakuläre Bau von 1993, eine Filiale der Londoner Tate Gallery, präsentiert Malerei, Skulpturen und Keramik von Künstlern aus der Region.

### • The Roman Baths, Bath

Das antike Badehaus wurde nach seiner Wiederentdeckung 1755 mit einer neoklassizistischen Säulenhalle überbaut. Täglich sprudeln hier 1,15 Millionen Liter Thermalwasser.

### Weitere Informationen zu den touristischen Highlights in dieser Region:

→ ADAC Reiseführer Südenland  
→ [pincamp.de/campingurlaub/suedengland](http://pincamp.de/campingurlaub/suedengland)

## SE 1120

### Dover | Marine Parade

► **PARKPLATZ** Tagsüber anfallende Parkgebühr kann auch in Euro bezahlt werden. Maximale Aufenthaltsdauer: 12 Stunden.

Platz: Service:

Anfahrt: Esplanade/Waterloo Crescent CT16 1LA Dover B: 51,12079 51°7'15"N L: 1,3133 1°18'48"E

## SE 1230

### Canterbury | New Dover Road Park

2,5 km

► **PARKPLATZ** Ebene, parzellierte Standflächen auf Asphalt. Separates, umzäuntes Gelände im hinteren Bereich eines Großparkplatzes. Bodeneinlass auf konisch zulaufender, betonierter Fläche, vor- oder rückwärts anfahrbar. Ein Wasserhahn.

Platz: 24 Stp. VE/Strom:

Anfahrt: New Dover Road CT1 3EL Canterbury T: +441227378100 I: [tourism@canterbury.gov.uk](mailto:tourism@canterbury.gov.uk)  
→ [canterbury.gov.uk](http://canterbury.gov.uk) B: 51,2612 51°15'40"N L: 1,10038 1°6'1"E

★ ★ ★ ★ ★  
Platz 2,6  
VE/Strom 1,5  
Service 0,0

## Halland bei Uckfield | Honeys Green Caravan Park

5 km

SE 1830

► **MINICAMPINGPLATZ** Ebene, parzellerte Standplätze auf Schotter, durch Grasstreifen gegliedert. Von Büschen und Bäumen umgeben. Inmitten von Feldern, Angelteich angrenzend. Entleerungsmöglichkeit für Kassettoiletten. Abwasser nach Absprache mit Platzwart in einen Gully. 1 km Weitere 30 Stellflächen auf leicht geneigter Wiese, ohne Stromversorgung.

**Platz:** 17 Stp. **VE/Strom:** 17 (10 A) **Service:** 1 km 1 km 5 km

**Anfahrt:** B2192 TN22 5GJ Halland **T:** +441732860205 **I:** honeysgreenpark@tiscali.co.uk **B:** 50,93373 50°56'1"N **L:** 0,13865 0°8'19"E



## Greywell | The Fox & Goose Pub

5 km

SE 3120

► **GASTSTÄTTE/RESTAURANT**

**Platz:** 40 Stp. 9m Länge **VE/Strom:** **Service:**

**Anfahrt:** The Street RG29 1BY Greywell **T:** +4401256702062  
**I:** enquiries@foxandgoosehampshire.co.uk [foxandgoosehampshire.co.uk](http://foxandgoosehampshire.co.uk) **B:** 51,25708 51°15'25"N  
**L:** -0,97183 0°58'19"W

## Winchester | St. Catherines Park and Ride

1,4 km

SE 3150

► **PARKPLATZ**

**Platz:** 10 Stp. 7m Länge

**Anfahrt:** Garnier Road/Bull Drove SO23 9NP Winchester **T:** +441962840500  
**I:** tourism@winchester.gov.uk [visitwinchester.co.uk/parking](http://visitwinchester.co.uk/parking) **B:** 51,05067 51°3'2"N **L:** -1,30522 1°18'19"W

## Mengham/Hayling Island | West Beach Car Park

SE 3160

► **PARKPLATZ** Standplätze auf Schotter und Gras entlang der Straße. Entleerungsmöglichkeit für mobile Tanks.

**Platz:** **VE/Strom:** **Service:** 0,2 km 0,1 km

**Anfahrt:** Sea Front PO11 0AS Mengham **B:** 50,78526 50°47'7"N **L:** -1,00082 1°0'3"W

## Bashley bei New Milton | New Lane Orchard

2,15 km

SE 3820

► **BAUERNHOF** ► **SEHR RUHIGE UMGEBUNG** Ebene, teilweise parzellerte Standplätze auf Schotter und Gras. Gelände von Büschen und Bäumen umgeben. Ausgusschacht für mobile Tanks. Telefonische Anmeldung vor Ankunft nötig.

**Platz:** 16 Stp. **VE/Strom:** 5 (16 A) **Service:** 0,4 km 2 km

**Betrieb 2021:** 1.1.–31.1./Mo-So 12-18 Uhr

**Preise in HS 2021 (GBP):** St/N inklusive 2 P 25.- bis 40.-, jede weitere P 5.-, K/N (5 bis 16) 4.-, WD 5.- **Inklusive:** H/N, Entsorgung, FW, Strom, Müllgebühr

**Anfahrt:** New Lane BH2 55TD Bashley **T:** +447899728991 [orchardlakes.co.uk](http://orchardlakes.co.uk) **B:** 50,77191 50°46'19"N **L:** -1,66396 1°39'50"W

